



Uudenmaan liitto
Nylands förbund

Etapplaneutredningar
November 2006

Sammandrag



Tuula Palaste-Berola

VIDSTRÄCKTA, SAMMANHÄNGANDE SKOGSOMRÅDEN SOM EN DEL AV DET EKOLOGISKA NÄTVERKET I NYLAND

Det ekologiska nätverket består av naturens kärnområden och ekologiska förbindelser. Det ekologiska nätverket kan granskas på olika nivåer från allmänuropeisk till lokal nivå. I denna utredning har man koncentrerat sig på att utreda det ekologiska nätverket i landskapet Nyland samt kartlagt de vidsträcka, sammanhängande skogsområden som utgör dess kärnområden. Utredningen visar att det i landskapet Nyland ligger 13 vidsträckta, sammanhängande skogsområden vars sammanlagda yta utgör 18 % av landskapets landareal.

I utredningen har som ett vidsträckt, sammanhängande skogsområde definierats ett område som har bevarat en vidsträckt yta i jämförelse med andra skogsområden och som är helt eller nästan osplittrat. Med splittring avses åter i detta sammanhang att ett enhetligt skogsområde eller en annan livsmiljö delas upp i isolerade öar till följd av ett bestående, vidsträckt hinder eller en långvarig miljöolägenhet. I utredningen används förkortningen lym för vidsträckt, enhetligt skogsområde.

De vidsträckta, enhetliga skogsområdena är värdefulla med tanke på naturens mångfald. Områdena är synnerligen viktiga för att förbättra levnads- och utbredningsmöjligheterna för hotade arter och även vanliga och allmänna skogslevande arter. Stora områden erbjuder bättre möjligheter för populationerna att leva, för skyddade arter att utbreda sig, för genetisk variation hos arternas arvs massa och för upprätthållande av mångfalden.

De vidsträckta, sammanhängande skogsområdena är nu och i framtiden viktiga helheter med tanke på skogsvården och virkesproduktionen i Nyland. Att behålla dem för i huvudsak skogsbruk stödjer också naturens mångfald.

Ett **ekologiskt nätverk** består av naturens kärnområden och ekologiska förbindelser. Nätverket erbjuder ett funktionellt nätverk av utbredningsområden som behövs för att skydda naturens mångfald, för att trygga naturvärdena och säkerställa den levande naturens ekologiska funktion.

Naturens kärnområden är en del av det ekologiska nätverket. De är fridfulla och vidsträckta områden som är viktiga för organismerna och som innehåller viktiga livsmiljöer, näringskällor och rastplatser. De är viktiga för organismernas utbredning och populationsdynamiken.

En **ekologisk förbindelse** är en del av ett ekologiskt nätverk. De ekologiska förbindelserna är skogszoner av varierande bredd, livsmiljöer eller skog-åker-kedjor via vilka arterna kan förflytta sig från ett område till ett annat. De säkerställer att organismerna kan nå utbredningsområdena genom annars ogynnsamma områden.

RESULTAT AV UTREDNINGEN





Vid kartläggningen av områdena har använts kartstudier som gjorts med hjälp av programmet för geografisk information. Informationskällor har varit bl.a. Nylands förbunds och Finlands miljöcentrals geografiska information samt Skogsforskningsinstitutets skogstillgångsinformation. Åtta av områdena sträcker sig till landskapsgränsen och in på grannlandskapens område. Den sammanlagda arealen av de vidsträckta, sammanhängande skogsområdena i Nyland är ca 122 500 hektar. Det är ungefär 31 % av skogsmarken i landskapet och ca 18 % av landskapets landareal.

Områdena representerar de återstående vidsträckta, sammanhängande skogsområdena i Nyland, som till övriga delar i allt högre grad såväl landskapligt som funktionellt bildar en småskalig mosaik av byggnader, vägar och åkrar. Inom de vidsträckta, sammanhängande skogsområdena finns förutom skogsbruksmark ett flertal andra typer av markanvändning, t.ex. åkerområden, byggplatser, skyddsområden, rekreationsområden, marktäktområden, vägar och konstruktioner för teknisk service.

Vidsträckta, sammanhängande skogsområden som hittades i Nyland under utredningen:

Vidsträckt, enhetligt skogsområde	areal/ha	
1. Hangö-Ekenäs skogsområden	10 800	
2. Kisko-Pojo sjöhögland	19 100	*)
3. Bruksträsket-Marsjön skogsområde	4 800	
4. Meiko-Lappträsk-Vols	4 500	
5. Finnträsk-Porkala	7 000	
6. Noux	13 000	
7. Tammela högländs södra del	24 500	*)
8. Vihtijärvis omgivning	11 900	*)
9. Kytjä-Usmi	4 900	*)
10. Ridasjärvi-Hirvihaara	8 600	*)
11. Sulkava – Isosuo	4 800	*)
12. Borgnäs – Mäntsälä	7 600	*)
13. Sibbo storskogen	1 000	*)
Sammanlagt	122 500	
*) området sträcker sig över landskapsgränsen		

DET EKOLOGISKA NÄTVERKET OCH VIDSTRÄCKTA,
SAMMANHÄNGANDE SKOGSOMRÅDEN I NYLAND

-  Naturens kärnområde
-  Vidsträckt, sammanhängande skogsområde
-  Ekologisk förbindelse
-  Landskapsgräns

1. Hangö-Ekenäs skogsområden
2. Kisko - Pojo sjöhögland
3. Brukträsket - Marsjön skogsområde
4. Meiko - Lappträsk - Vols
5. Finnträsk - Porkkala
6. Nous
7. Tammela höglands södra del
8. Vintjärvis omgivning
9. Kytjä - Usmi
10. Ridasjärvi - Hirvihaara
11. Sulkava - Isosuo
12. Borgnäs - Mäntsälä
13. Sibbo storskogen



Ympäristökeskus
Pohjoisen Keski-Suomen
Elinkeino- ja ympäristökeskus

31.5.2006



Konsult för utredningen *Laajat yhtenäiset metsäalueet ekologisen verkoston osana Uudellamaalla (Vidsträckta, sammanhängande skogsområden som en del av det ekologiska nätverket i Nyland)* har varit FM Seija Väre från Sito Oy. Resultaten av utredningen används som utgångsmaterial för etappplanen för Nyland. Under etappplaneprocessen samordnas sinsemellan även motstridiga behov hos olika markanvändningsformer samt fastställs hur de vidsträckta, sammanhängande skogsområdena skall behandlas i etappplanen.

ETAPPLANEN FÖR NYLAND

Nylands landskapsfullmäktige godkände landskapsplanen för Nyland 14.12.2004 och miljöministeriet fastställde planen 8.11.2006. Den etappplan som utarbetas kompletterar och preciserar den fastställda landskapsplanen. Utarbetandet av etappplanen har inletts med följande utredningar:

- Avfallshanteringens områdesbehov på lång sikt
- Vidsträckta, sammanhängande skogsområden som en del av det ekologiska nätverket i Nyland
- Trafikdepåer och terminaler i Nyland
- Utvecklingsbilder för stenmaterials försörjningen i Nyland
- Skjutbanorna i Nyland
- Motorsportbanorna i Nyland
- Granskning av tystnaden och tysta områden i Nyland

Resultaten av utredningarna samordnas till en planlösning under etappplaneprocessen.

Aktuell information om etappplanearbetet fås på Nylands förbunds webbplats www.uudenmaanliitto.fi. På webbplatsen finns också det program för deltagande och bedömning som berättar om planens innehåll och planprocessen och som landskapsstyrelsen godkände våren 2005.

