



*Uudenmaan liitto
Nylands förbund*

**ETAPPLANDSKAPSPLAN 1
FÖR NYLAND
FÖRSLAG**

BETECKNINGAR OCH BESTÄMMELSER

landskapsfullmäktige 17.12.2008

ETAPPLANDSKAPSPLAN 1 FÖR NYLAND

BETECKNINGAR OCH BESTÄMMELSER

landskapsfullmäktige 17.12.2008

FÖRSLAG

I samband med fastställandet av denna etapplandskapsplan 1 för Nyland föreslås att avfallshanteringslösningen samt beteckningen för behov av förbindelse för naturgasöverföring i landskapsplanen för Nyland, som fastställdes 8.11.2006, upphävs på det sätt som framgår av den separata kartan och i denna förteckning över beteckningar och bestämmelser. Avfallshanteringslösningen i landskapsplanen för Nyland, som fastställdes 8.11.2006, ersätts med lösningen i denna etapplandskapsplan 1 för Nyland.

Till övriga delar kompletterar etapplandskapsplan 1 för Nyland landskapsplanen för Nyland, som fastställdes 8.11.2006.

I etapplandskapsplan 1 för Nyland ingår en beskrivning med bl.a. den mest väsentliga informationen om planens utgångspunkter och mål, motiveringarna till planlösningarna samt en beskrivning av konsekvenserna av etapplandskapsplanen. Anvisningar för hur planen skall tolkas och genomföras ingår också.

De förklaringar, beskrivningar och bestämmelser som gäller beteckningarna i den fastställda landskapsplanen, och som också gäller etapplanens beteckningar, är med svart text. **De nya förklaringar, beskrivningar och bestämmelser som gäller beteckningarna i etapplanen är med blå text.**

~~De beteckningar och bestämmelser som föreslås bli upphävda i samband med att etapplanen fastställs har angetts med röd, överstruken text.~~

Beteckningar och bestämmelser som upphävs i den 14.12.2004 godkända och 8.11.2006 fastställda landskapsplanen för Nyland:

De beteckningar som upphävs på landskapsplanekartan anges på en separat karta. Dessutom föreslås att följande beteckningar och bestämmelser upphävs i samband med att etapplandskapsplan 1 för Nyland fastställs:


Beteckning	Förklaring	Beskrivning	Planeringsbestämmelse
	Ömråde för avfallshantering	<p>Med beteckningen anges områden som reserverats för mottagning, hantering och slutdeponering av avfall.</p> <p>Till områdesreserveringsbeteckningen hänför sig byggnskränkning med stöd av 33 § 1 mom. MBL.</p> <p>För område som angetts med objektsbeteckning definieras områdets exakta placering och omfattning i den mera detaljerade planen.</p>	<p>Ömrådet reserveras för avfallshanterings behov på det sätt som anges på kartbilaga 13 i landskapsplanebeskrivningen.</p> <p>För att minska miljöolägenheterna skall vid planeringen av avfallshanteringsområdet ett tillräckligt skyddsområde tryggas. På ett område för samhällsavfall eller i dess omedelbara närhet kan i den mera detaljerade planeringen anvisas företags- och industriverksamhet i anslutning till utnyttjande av återvunnet material.</p>
	Ömrådet reserverat för energiförsörjning och/eller avfallshantering	<p>Med beteckningen anges Långmossebergens område i Vanda, som reserveras för anläggningar som betjänar energiförsörjning och avfallshantering.</p> <p>Anläggningsområdet definieras närmare i den mera detaljerade planläggningen.</p>	<p>Ömrådet reserveras i första hand för energiförsörjningens behov. I den mera detaljerade planeringen kan på området också anvisas avfallshanteringsfunktioner på det sätt som anges i landskapsplanebeskrivningens kartbilaga 13.</p> <p>Betydande miljöolägenheter skall förhindras med tekniska lösningar och/eller genom att tillräckliga skyddsområden anvisas.</p> <p>För att minska miljöolägenheterna skall vid planeringen av avfallshanteringsområdet tryggas ett tillräckligt skyddsområde. På området eller i dess omedelbara närhet kan i den mera detaljerade planeringen anvisas företags- och industriverksamhet i anslutning till utnyttjande av återvunnet material.</p>

ETAPPLANDSKAPSPLAN 1 FÖR NYLAND

BETECKNINGAR OCH BESTÄMMELSER

landskapsfullmäktige 17.12.2008

FÖRSLAG


 <p>Behov av förbindelse för naturgasöverföring</p>	<p>Med beteckningen anges förbindelsebehovet till Hangö eller Ingå för den alternativa sträckningen för naturgasöverföringen från Rysland till Mellan-europa. Förbindelsebehovets förverkligande och läge är förenat med så stor osäkerhet att det inte är möjligt att ange en riktgivande eller alternativ sträckning.</p>	<p>För att förverkliga förbindelsebehovet skall i den mera detaljerade planeringen av naturgasöverföringen utredas de med tanke på områdesanvändningen mest ändamålsenliga och minst miljöskadliga alternativen.</p>
--	---	--

ETAPPLANDSKAPSPLAN 1 FÖR NYLAND

BETECKNINGAR OCH BESTÄMMELSER

landskapsfullmäktige 17.12.2008

FÖRSLAG

Beteckning	Förklaring	Beskrivning	Planeringsbestämmelse
	Område för tätortsfunktioner	<p>Med beteckningen anges byggnadsområden som förutsätter detaljerad planering och som reserveras för boende, service- och arbetsplats- samt andra tätortsfunktioner. Beteckningen innefattar trafikleder samt hamn-, service-, depå-, terminal- bangårds- och andra motsvarande områden som behövs för trafiken, friluftsleder, leder för lätt trafik, lokalcentra, områden för samhällsteknisk försörjning, andra specialområden, lokala skyddsområden samt rekreations- och parkområden inom tätorterna.</p> <p>Beteckningen ”Område för tätortsfunktioner” hindrar inte att användningsändamålet för områden som används för jord- och skogsbruk vid behov bibehålls.</p>	<p>Området planeras som ett område för boende, arbetsplatsfunktioner som passar ihop med sin omgivning samt för service och funktioner i anslutning därtill.</p> <p>I den mera detaljerade planeringen av området skall särskild uppmärksamhet fästas vid förenhetligande av samhällsstrukturen genom att tyngdpunkten för bostadsproduktion och andra funktioner placeras så att man utnyttjar den existerande samhällsstrukturen, järnvägsnätet och huvudlederna. Nybyggnader och annan markanvändning skall genom planering anpassas till sin omgivning på ett sätt som stärker tätortens särdrag och tryggar miljö- och naturvärden samt traditionella värden.</p> <p>I planeringen av områdets användning skall det ses till att byggnade eller annan användning varken ensam eller granskad tillsammans med andra projekt och planer orsakar sådana skadliga verkningar för vattenkvaliteten, vattenmängden, vattenbalansen eller vattenområdets bottenförhållanden på ett område som hör till nätverket Natura 2000 eller som statsrådet föreslagit för nätverket och som gränsar till områdesreserveringen eller som ligger i närheten av området, och inte heller sådana buller- eller andra störningar som avsevärt försämrar de naturvärden hos området vilkas skydd ligger till grund för att området har tagits med eller är avsett att tas med i nätverket i Natura 2000.</p> <p>I den mera detaljerade planeringen av området skall man genom placeringen av funktioner och tillräcklig effektiv områdesanvändning trygga kollektivtrafikens utvecklingsbetingelser samt främja en samhällsstruktur som stöder lätt trafik och kollektivtrafik.</p> <p>I den mera detaljerade planeringen bör tillgången till daglig service, tillräckliga friluft- och rekreationsmöjligheter samt den lätta trafikens förbindelser till regionala rekreationsområden tryggas. I den mera detaljerade planeringen skall även verksamhetsbetingelserna för lokalcentra tryggas och vikt fästas vid att det finns till</p>

ETAPPLANDSKAPSPLAN 1 FÖR NYLAND

BETECKNINGAR OCH BESTÄMMELSER

landskapsfullmäktige 17.12.2008

FÖRSLAG


Beteckning	Förklaring	Beskrivning	Planeringsbestämmelse
			<p>räckliga möjligheter för dagligvaruhandeln att inleda närbutiksverksamhet.</p> <p>I kommunens generalplanläggning kan på grundval av servicenätets behov på områden för tätortsfunktioner anges utöver landskapsplanens områden för centrumfunktioner dessutom lokalcentra som stöder den planerade samhällsstrukturen. I den mera detaljerade planläggningen skall i lokalcentra anvisas utrymmen för såväl offentlig som kommersiell service.</p> <p>I den mera detaljerade planläggningen kan på områden för tätortsfunktioner på grundval av servicenätets behov anges nya stora detaljhandelsenheter samt utvecklingsförutsättningarna tryggas för existerande stora detaljhandelsenheter när dessa stora enheter är av lokal betydelse. Om utredningar inte särskilt visar något annat, är storleken på en stor specialhandelsenhet av lokal betydelse i Helsingfors, Esbo, Vanda och Grankulla under 10 000 m²-vy och i övriga kommuner i Nyland under 5 000 m²-vy. För dagligvaruhandels del bedöms omfattningen av en stor enhets betydelse i den mera detaljerade planeringen på grundval av granskningen av dess inverkan.</p> <p>I den mera detaljerade planeringen skall obebyggda stränder reserveras för allmän rekreation, ifall inte något särskilt behov förutsätter att området anvisas för annat bruk.</p> <p>I den mera detaljerade planeringen skall det anges hur friluftsleder som utmärkts på landskapsplanekartan fortsätter på området för tätortsfunktioner.</p>

ETAPPLANDSKAPSPLAN 1 FÖR NYLAND

BETECKNINGAR OCH BESTÄMMELSER

landskapsfullmäktige 17.12.2008

FÖRSLAG

Beteckning	Förklaring	Beskrivning	Planeringsbestämmelse
		<p>Till områdena för tätortsfunktioner fogas en bestämmelse om depåer för kollektivtrafiken som gäller områdena för tätortsfunktioner i både den fastställda landskapsplanen och etapplandskapsplan 1 för Nyland.</p> <p>Områdena för tätortsfunktioner i den fastställda landskapsplanen och etapplandskapsplan 1 har angetts på kartbilaga 5 till planbeskrivningen.</p>	<p>I kommunens general- och detaljplanläggning skall man utgående från regionala behovsutredningar beakta och trygga tillräckliga depåområden för kollektivtrafikens depåer. När annan markanvändning planeras på områden för existerande depåer skall det säkerställas att ersättande depåkapacitet har förverkligats innan verksamheten vid den existerande depån upphör.</p>
		<p>Till områdena för centrumfunktioner i den fastställda landskapsplanen fogas en bestämmelse om terminaler för kollektivtrafiken.</p> <p>Områdena för centrumfunktioner i den fastställda landskapsplanen har angetts på kartbilaga 5 till planbeskrivningen.</p>	<p>I den mera detaljerade planeringen skall man utgående från trafiksystemsplaneringen eller en annan motsvarande utredning reservera tillräckliga områden för kollektivtrafikens terminalfunktioner i centrumområden samt trygga smidiga och säkra bil- och lättrafikförbindelser till dem. Vid planeringen av terminalområdena skall särskild uppmärksamhet fästas vid smidiga möjligheter att byta mellan olika trafikformer. I samband med terminalområdena skall tillräckligt utrymme reserveras för infartsparkering av bilar och cyklar.</p>
	Behov av grönförbindelse	Med beteckningen anges grönförbindelser och -områden som hör till nätverket av rekreationsområden och det ekologiska nätverket.	<p>I den mera detaljerade planeringen skall man se till att en förbindelse som angetts med beteckningen bibehålls eller förverkligas på ett sätt som tryggar rekreations- och friluftsmöjligheterna, områdets landskapsvärden, bevarandet av värdefulla naturobjekt samt olika arters möjligheter att röra sig.</p> <p>Vid dimensioneringen av en grönförbindelse skall uppmärksamhet fästas vid förbindelsens betydelse som en del av det ekologiska nätverket samt vid en samordning av regionala och lokala rekreationsbehov, så att existerande obebyggda områden som reserverats eller lämpar sig för rekreation i mån av möjlighet reserveras för rekreation i den mera detaljerade planläggningen.</p>

ETAPPLANDSKAPSPLAN 1 FÖR NYLAND

BETECKNINGAR OCH BESTÄMMELSER

landskapsfullmäktige 17.12.2008

FÖRSLAG

Beteckning	Förklaring	Beskrivning	Planeringsbestämmelse
MLY	Skogsbruksdominerat område som är vidsträckt, sammanhängande och betydande för det ekologiska nätverket	<p>Med beteckningen anges vidsträckta och sammanhängande skogsområden som huvudsakligen används för skogsbruk och som är av betydelse för landskapets ekologiska nätverk.</p> <p>Förutom för det huvudsakliga ändamålet används områdena även för andra ändamål, t.ex. jordbruk, byggande av glesbygdskaraktär och semesterboende. Skötseln och användningen av skogarna i området grundar sig på skogslagens bestämmelser.</p>	<p>Vid planeringen av området skall skogsbrukets och andra landsbygdsnäringars verksamhets- och utvecklingsförutsättningar tryggas.</p> <p>Man skall trygga att området förblir sammanhängande genom att undvika att området splittras av annan markanvändning så att det uppstår framkomlighetshinder med omfattande, permanenta eller långvariga verkningar i förhållande till områdets storlek.</p> <p>I den mera detaljerade planeringen kan utgående från konsekvensbedömning på ett MLY-område anvisas lokala leder och anordningar och konstruktioner för samhällsteknisk försörjning som är nödvändiga för att förenhetliga samhällsstrukturen. Vid planeringen av nödvändiga leder skall en så obehindrad och säker fortsättning som möjligt på de ekologiska förbindelserna tryggas.</p>
●-EN	Område för energiförsörjning	<p>Med beteckningen anges anläggningar eller konstruktioner som betjänar energiförsörjningen.</p> <p>För område som angetts med objektsbeteckning definieras områdets exakta placering och omfattning i den mera detaljerade planeringen.</p>	<p>Området reserveras för energiförsörjningens behov.</p> <p>Betydande miljöolägenheter skall förhindras med tekniska lösningar och/eller genom att tillräckliga skyddsområden anvisas.</p>

ETAPPLANDSKAPSPLAN 1 FÖR NYLAND

BETECKNINGAR OCH BESTÄMMELSER

landskapsfullmäktige 17.12.2008

FÖRSLAG

Beteckning	Förklaring	Beskrivning	Planeringsbestämmelse
EJ1 ●—(EJ1)	Område för avfallshandling	<p>Med beteckningen anges områden som reserveras för mottagning, hantering och/eller slutdeponering av avfall.</p> <p>Till områdesreserveringsbeteckningen hänförs sig byggnadskränkning med stöd av MBL 33 § 1 mom.</p> <p>För område som angetts med objektsbeteckning definieras områdets exakta placering och omfattning i den mera detaljerade planeringen.</p>	<p>Området reserveras för avfallshandlingens behov.</p> <p>För att minska miljöolägenheterna skall ett tillräckligt skyddsområde tryggas vid planeringen av området. På området eller i dess omedelbara närhet kan i den mera detaljerade planeringen anvisas företags- och industriverksamhet som ansluter sig till utnyttjande av avfallsmaterial eller som annars lämpar sig för området.</p> <p>Områdets användning skall planeras så att på områden där det med egenskapsbeteckning har angetts att det finns stenmaterialstillgångar som är av betydelse för stenmaterialsproduktionen i landskapet samordnas eventuell täktverksamhet tids- och områdesmässigt med avfallshandlingsfunktionerna.</p> <p>På ett EJ1-område där det med objektsbeteckning har angetts att även ett område för avfallshandling och energiförsörjning EJ/EN placeras skall möjligheterna att förverkliga området för avfallshandling och energiförsörjning EJ/EN tryggas i den mera detaljerade planeringen.</p>
●—(EJ2)	Område för avfallshandling, vars verksamhet som avstjälningsplats för samhällsavfall har upphört	<p>Med beteckningen anges stängda avstjälningsplatser för samhällsavfall där annan avfallshandlingsverksamhet kan fortsätta. Sådana funktioner är t.ex. omlastnings- och återvinningsstationer samt företags- och industriverksamhet i anslutning till utnyttjande av avfallsmaterial.</p>	<p>I den mera detaljerade planeringen kan området reserveras som ett område för samhällsteknisk försörjning där avfallshandlingsfunktioner samt företagsverksamhet som ansluter sig till utnyttjande av avfallsmaterial eller som annars lämpar sig för området kan placeras. Området får dock inte anvisas som slutdeponeringsområde för samhällsavfall.</p>

ETAPPLANDSKAPSPLAN 1 FÖR NYLAND

BETECKNINGAR OCH BESTÄMMELSER

landskapsfullmäktige 17.12.2008

FÖRSLAG





Beteckning	Förklaring	Beskrivning	Planeringsbestämmelse
<p>EJ3</p> <p>●—EJ3</p>	<p>Område reserverat för slutdeponering av överskottsjord</p>	<p>Med beteckningen anges områden som reserveras för hantering, lagring och slutdeponering av sprängsten och ren överskottsjord.</p> <p>Till områdesreserveringsbeteckningen hänförs sig bygginnskränkning med stöd av MBL 33 § 1 mom.</p> <p>För område som angetts med objektsbeteckning definieras områdets exakta placering och omfattning i den mera detaljerade planeringen.</p>	<p>Området reserveras för hantering, lagring och slutdeponering av sprängsten och ren överskottsjord.</p> <p>För att minska miljöolägenheterna skall ett tillräckligt skyddsområde tryggas vid planeringen av området. På området eller i dess omedelbara närhet kan i den mera detaljerade planeringen anvisas företagsverksamhet som ansluter sig till utnyttjande av dessa material eller som annars lämpar sig för området.</p> <p>Områdets användning skall planeras så att på områden där det med egenskapsbeteckning har angetts att det finns stenmaterialstillgångar som är av betydelse för stenmaterialsproduktionen i landskapet samordnas funktionerna tids- och områdesmässigt.</p> <p>På ett EJ3-område där det med objektsbeteckning har angetts att även ett område för avfallshantering EJ1 placeras skall möjligheterna att förverkliga området för avfallshantering EJ1 tryggas i den mera detaljerade planeringen.</p>
<p>●—EJ3v</p>	<p>Område reserverat för slutdeponering av överskottsjord och som efter användningen reserveras för rekreation och friluftsliv</p>	<p>Med beteckningen anges områdes om reserveras för hantering, lagring och slutdeponering av sprängsten och ren överskottsjord. Efter att verksamheten upphört istandsätts områdena så att de betjänar rekreationens och friluftslivets behov.</p> <p>För område som angetts med objektsbeteckning definieras områdets exakta placering och omfattning i den mera detaljerade planeringen.</p>	<p>Området reserveras för hantering, lagring och slutdeponering av sprängsten och ren överskottsjord. Efter att verksamheten upphört reserveras området för rekreation och friluftsliv, vilket skall beaktas i planeringen av området och fyllnadsverksamheten.</p>

ETAPPLANDSKAPSPLAN 1 FÖR NYLAND

BETECKNINGAR OCH BESTÄMMELSER

landskapsfullmäktige 17.12.2008

FÖRSLAG



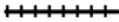

Beteckning	Förklaring	Beskrivning	Planeringsbestämmelse
	Område för avfallshandling och energiförsörjning	<p>Med beteckningen anges alternativa förläggningsplatser för anläggningar som betjänar energiförsörjningen och avfallshandlingen. En eller flera av anläggningarna kan förverkligas.</p> <p>Med beteckningen har angetts Långmossen i Vanda, Stensböle i Helsingfors, Gerknäs i Lojo samt Käringmossen och Juvamalm i Esbo.</p>	I den mera detaljerade planeringen kan området reserveras för ett kraftverk som använder avfallsbränsle. I den mera detaljerade planeringen kan på området placeras även andra avfallshandlings- och/eller energiförsörjningsfunktioner, men inte en slutdeponeringsplats för avfall med undantag för Käringmossen i Esbo.
	Område med betydande stenmaterialstillgångar	Med beteckningen anges områden där det finns grus-, sand- eller bergmaterialstillgångar som är av betydelse för landskapets stenmaterialförsörjning. Avgränsningarna av områdena är ungefärliga och de preciseras när täktförutsättningarna bedöms på det sätt som marktäktslagen förutsätter.	När markanvändningen i området planeras skall uppmärksamhet fästas vid att förutsättningarna för stenmaterialstakt bibehålls. När stenmaterialstakten planeras och genomförs skall områdets egentliga användningsändamål, som angetts i landskapsplanen eller i en annan plan med rättsverkningar, beaktas.
	Motorsportbana	Med beteckningen anges motorsportbanor som är av betydelse på landskapsnivå eller som utvecklas till sådana.	<p>I den mera detaljerade planeringen kan på området anges en motorsportbana av betydelse på landskapsnivå.</p> <p>I den mera detaljerade planeringen skall det buller som motorsportbanan orsakar i sin omgivning utredas och beaktas.</p> <p>Betydande miljöolägenheter skall förhindras med tekniska lösningar och/eller genom att tillräckliga skyddsområden anvisas.</p>
	Skjutbana	Med beteckningen anges skjutbanor som är av betydelse på landskapsnivå eller som utvecklas till sådana.	<p>I den mera detaljerade planeringen kan på området anges en skjutbana av betydelse på landskapsnivå.</p> <p>I den mera detaljerade planeringen skall det buller som skjutbanan orsakar i sin omgivning utredas och beaktas.</p> <p>Betydande miljöolägenheter skall förhindras med tekniska lösningar och/eller genom att tillräckliga skyddsområden anvisas.</p>

ETAPPLANDSKAPSPLAN 1 FÖR NYLAND

BETECKNINGAR OCH BESTÄMMELSER

landskapsfullmäktige 17.12.2008

FÖRSLAG

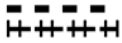
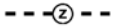


Beteckning	Förklaring	Beskrivning	Planeringsbestämmelse
	Område för samhällsteknisk försörjning, riktgivande alternativ placering	Med beteckningen anges tre av de alternativa förläggingsplatserna för ett reningsverk i berget som skall ersätta reningsverket i Finno i Esbo, vilka är belägna i Estberget, Mossberget samt Mossasvedjebergen.	Placeringen av avloppsreningsverket i Esbo avgörs i den mera detaljerade planeringen på grundval av konsekvensbedömningar och teknisk-ekonomiska utredningar. Betydande miljöolägenheter skall förhindras med tekniska lösningar och/eller genom att tillräckliga skyddsområden anvisas.
	Terminal för kollektivtrafik belägen utanför trafikområden och områden för centrumfunktioner	Med beteckningen anges de terminaler och omstigningshallplatser för kollektivtrafiken som är av betydelse på landskapsnivå och som är belägna utanför trafikområden och områden för centrumfunktioner.	I den mera detaljerade planeringen skall tillräckliga områden reserveras för kollektivtrafikens terminaler. Vid planeringen av områdena skall särskild uppmärksamhet fästas vid smidiga möjligheter att byta mellan olika trafikformer. I samband med terminalområdena skall tillräckligt utrymme reserveras för infartsparkering av bilar och cyklar.
	Förbindelsebana	Med beteckningen anges förbindelsebanorna. Till beteckningen hänför sig bygginskränkning med stöd av 33 § 1 mom. MBL.	I banplaneringen skall regionala frilufts-, rekreations- och grönförbindelsebehov, naturskyddet, kulturmiljön, skyddet av grundvatten samt olika arters möjligheter att röra sig beaktas.
	Regional väg	Med beteckningen anges regionala vägar och gator som ansluter sig till dem. Till beteckningen hänför sig bygginskränkning med stöd av 33 § 1 mom. MBL.	En vägförbindelse som utmärkts på landskapsplanekartan kan i den mera detaljerade planeringen på tillräckliga grunder ges en tekniskt eller funktionellt lägre klass. I vägplaneringen skall regionala frilufts-, rekreations- och grönförbindelsebehov, naturskyddet, kulturmiljön, skyddet av grundvatten samt olika arters möjligheter att röra sig beaktas.

ETAPPLANDSKAPSPLAN 1 FÖR NYLAND

BETECKNINGAR OCH BESTÄMMELSER

landskapsfullmäktige 17.12.2008

FÖRSLAG

Beteckning	Förklaring	Beskrivning	Planeringsbestämmelse
	Trafikled betecknad med streckad linje anger en alternativ lösning eller riktgivande sträckning	Med beteckningen anges alternativa sträckningar för trafikleder när det finns flera användbara sträckningsalternativ i landskapsplanen. Med beteckningen för riktgivande sträckning anges en trafikled när dess exakta placering inte är avgjord.	I väg- och banplaneringen skall regionala friluft-, rekreations- och grönförbindelsebehov, naturskyddet, kulturmiljön, skyddet av grundvatten samt olika arters möjligheter att röra sig beaktas. I väg- och banplaneringen skall det ses till att trafikleden varken ensam eller granskad tillsammans med andra projekt och planer orsakar sådana buller- eller andra störningar på ett område som hör till nätverket Natura 2000 eller som statsrådet föreslagit för nätverket och som gränsar till trafikleden eller som ligger i närheten av den avsevärt försämrar de naturvärden hos området vilkas skydd ligger till grund för att området har tagits med eller är avsett att tas med i nätverket Natura 2000.
	400 kV kraftledning, riktgivande sträckning	Med en streckad linje anges riktgivande sträckningar för kraftledningar för 400 kV.	I planeringen av sträckningarna för kraftledningar och likströmskablar skall det ses till att sträckningen varken ensam eller granskad tillsammans med andra projekt och planer orsakar sådana negativa verkningar på ett område som hör till nätverket Natura 2000 eller som statsrådet föreslagit för nätverket och som ligger på sträckningen eller i närheten av den avsevärt försämrar de naturvärden hos området vilkas skydd ligger till grund för att området har tagits med i eller är avsett att tas med i nätverket Natura 2000.
	110 kV kraftledning eller likströmskabel, riktgivande sträckning	Med en streckad linje anges riktgivande sträckningar för kraftledningar för 110 kV eller likströmskablar.	
	400 kV kraftledning, behov av förbindelse	Med beteckningen för behov av förbindelse anges 400 kV kraftledningar beträffande vilka det inte är möjligt att ange en riktgivande eller alternativ sträckning.	

ETAPPLANDSKAPSPLAN 1 FÖR NYLAND

BETECKNINGAR OCH BESTÄMMELSER

landskapsfullmäktige 17.12.2008

FÖRSLAG

Beteckning	Förklaring	Beskrivning	Planeringsbestämmelse
---Ⓚ---	Riktgivande sträckning för naturgashuvudledning	Med en streckad linje anges riktgivande sträckningar för naturgasledningar med högt tryck (över 40 bar).	Vid planeringen av områdesanvändningen skall föreskrifterna om skyddsavstånd för naturgasrörssystem beaktas. I planeringen av sträckningarna för naturgashuvudledning skall det ses till att sträckningen varken ensam eller granskad tillsammans med andra projekt och planer orsakar sådana negativa verkningar på ett område som hör till nätverket Natura 2000 eller som statsrådet föreslagit för nätverket och som ligger på sträckningen eller i närheten av den som avsevärt försämrar de naturvärden hos området vilkas skydd ligger till grund för att området har tagits med i eller är avsett att tas med i nätverket Natura 2000.
Ⓚ➔	Behov av förbindelse för naturgashuvudledning	Med beteckningen anges behovet av förbindelse i Ingå för en naturgashuvudledning mellan Estland och Finland.	För att förverkliga behovet av förbindelse skall i den mera detaljerade planeringen av naturgashuvudledningen utredas de alternativ som är mest ändamålsenliga med tanke på områdesanvändningen och miljön.
---Ⓢ---	Riktgivande sträckning för avloppsledning	Med en streckad linje anges riktgivande sträckningar för betydande regionala avloppsledningar.	I planeringen av en avloppsledning skall det ses till att byggandet eller användningen varken ensam eller granskad tillsammans med andra projekt och planer orsakar sådana skadliga verkningar för vattenkvaliteten, vattenmängden, vattenbalansen eller vattenområdets bottenförhållanden på ett område som hör till nätverket Natura 2000 eller som statsrådet föreslagit för nätverket och som ligger på avloppsledningens sträckning eller i närheten av den, och inte heller andra sådana störningar som avsevärt försämrar de naturvärden hos området vilkas skydd ligger till grund för att området har tagits med i eller är avsett att tas med i nätverket Natura 2000.
— · · · —	Kommungräns		
■ · · · ■	Gräns för landskapsplaneområdet		

